

PLAN LOCAL D'URBANISME

Commune de
ANCY-DORNOT









PLAN DES SERVITUDES
D'UTILITE PUBLIQUE






Arrêté du Président de la CC Mad & Moselle
n°2021-288 du 1er Octobre 2021

Arrêté préfectoral N°2025-DDT/SABE/DA/SA N°2 du 18 juillet 2025



Echelle : 1 / 17 500

-  AC1 - Monuments historiques inscrits ou classés (Périmètres de protection)
-  A1 - Forêts relevant du régime forestier
-  AS1i - Périmètres de protection des eaux potables et minérales (Périmètres immédiats)
-  AS1r - Périmètres de protection des eaux potables et minérales (Périmètres rapprochés)
-  AS1e - Périmètres de protection des eaux potables et minérales (Périmètres éloignés)
-  PPRimt - Servitude résultant des plans de prévention des risques - Inondations et Mouvements de terrain
-  PT2 - Servitudes relatives aux transmissions radioélectriques concernant la protection contre les obstacles des centres d'émission et de réception exploités par l'Etat
-  T1 - Voies ferrées (Emprises)

-  EL03 - Servitude de halage et de marche-pied
-  I4 - Servitudes relatives à l'établissement des canalisations électriques
-  Servitude non aedificandi de 1,5 m de part et d'autre de l'axe des câbles de communication
-  Couloirs de bruit - Route
-  Couloirs de bruit - SNCF

